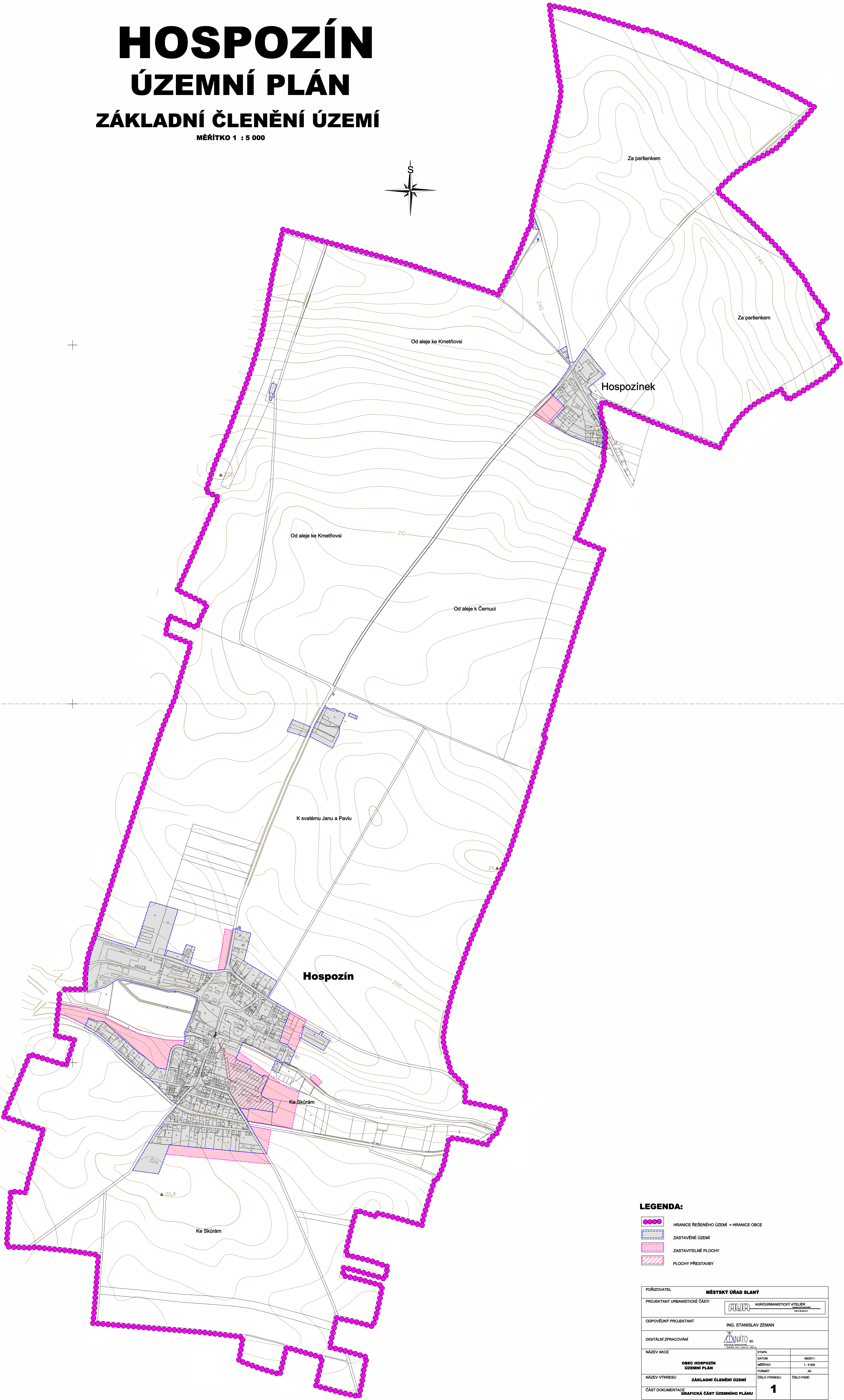



HOSPOZÍN





ÚZEMNÍ PLÁN

ZÁKLADNÍ ČLENĚNÍ ÚZEMÍ

MĚŘÍTKO 1 : 5 000



LEGENDA:

-  HRANICE ŘEŠENÉHO ÚZEMÍ = HRANICE OBCE
-  ZASTAVĚNÉ ÚZEMÍ
-  ZASTAVITELNÉ PLOCHY
-  PLOCHY PŘESTAVBY

POŘIZOVATEL	MĚSTSKÝ ÚŘAD SLANÝ	
PROJEKTANT URBANISTICKÉ ČÁSTI		AGROURBANISTICKÝ ATELIER
ODPOVĚDNÝ PROJEKTANT	ING. STANISLAV ZEMAN	
DIGITÁLNÍ ZPRACOVÁNÍ		ZEMNÁTO s.r.o.
NÁZEV AKCE	ETAPA	06/2011
OBEC HOSPOZÍN	DATA	1:5 000
ÚZEMNÍ PLÁN	USŘETNÝ	A0
NÁZEV VÝKRESU	FORMÁT	A0
ZÁKLADNÍ ČLENĚNÍ ÚZEMÍ	ČÍSLO VÝKRESU	05/LO PARE
ČÁST DOKUMENTACE	1	
GRAFICKÁ ČÁST ÚZEMNÍHO PLÁNU		